




11-13

ÚTP NR - R ÚSES ČR

NADREGIONÁLNÍ BIOCENTRA





-  NRBC
-  jednoznačná hranice
-  hranice k upřesnění

NADREGIONÁLNÍ BOKORIDORY




Osy NRBK:

-  K vodní
-  K nivní
-  K teplomilná doubravní
-  K mezofilní hájová
-  K mezofilní bučinná
-  K borová
-  K horská
-  ochranná zóna NRBK





REGIONÁLNÍ BIOCENTRA

-  biocentrum vymezeno
-  biocentrum k vymezení
-  biocentrum k založení
-  biocentrum k doplnění




REGIONÁLNÍ BOKORIDORY

-  RK biokoridor vymezený
-  RK biokoridor k vymezení
-  RK směry propojení biokoridorem

BIOGEOGRAFICKÉ ČLENĚNÍ

-  výrazná hranice podprovincie
-  nevýrazná hranice podprovincie
-  výrazná hranice bioregionu
-  nevýrazná hranice bioregionu

ADM. ČLENĚNÍ (k 1.1. 1996)

-  hranice katastru
-  hranice obce
-  hranice okresu

